



PREFEITURA DE
ALFREDO CHAVES
ESTADO DO ESPÍRITO SANTO

ANEXO XIV DO PROJETO DE LEI COMPLEMENTAR Nº 005/2021 – CARACTERÍSTICAS FÍSICAS E ESTRUTURAIS DA REDE VIÁRIA BÁSICA

Tipo de via	Características Físicas						
	Faixa de domínio	Canteiro central	Passeio	Faixa de serviço	Ciclofaixa ou ciclofaixa	Faixa de rolamento	N.º faixas por sentido
Arterial	Mínimo 20,00m	Mínimo 3,00m	Mínimo 3,50 m Desejável 4,50m	Mínimo 1,50m	Deverá ser junto ao canteiro central	Mínimo 3,50m	s/canteiro central 1,0
	Desejável 32,00m	c/ciclofaixa 6,00m					c/canteiro central 2 a 4
Coletora	Mínimo 19,80m	Mínima 2,00m Desejável 2,80m	Mínimo 3,5m Desejável 4,00m	Mínimo 1,00m	Ciclofaixa unidirecional 2,00m; bidirecional 3,00m	Mínimo 3,00m Desejável 3,30m Estacionam. c/ 2,50m	s/ canteiro 2 faixas + 1 faixa compartilhada
	Desejável 29,40m				Ciclofaixa com veículos desejável 4,80m		c/canteiro 2 faixas + ciclofaixa bidirecional
Local	Mínimo 11,00m	---	Mínimo 2,00m Desejável 2,50m	Mínimo 0,80m	Ciclofaixa unidirecional 2,00m; bidirecional 3,00m	Mínimo 2,70m Desejável 3,00m Estacionam. c/ 2,30m	1,0
	Desejável 14,90m				Ciclofaixa com veículos desejável 4,60m		
Rural	Mínimo 20,00m Desejável 40,00m	---	---	Acostamento mínimo 2,50m	---	Mínimo 3,50m Estacionam. c/ 3,00	1,0





PREFEITURA DE
ALFREDO CHAVES
 ESTADO DO ESPÍRITO SANTO

Características Geométricas

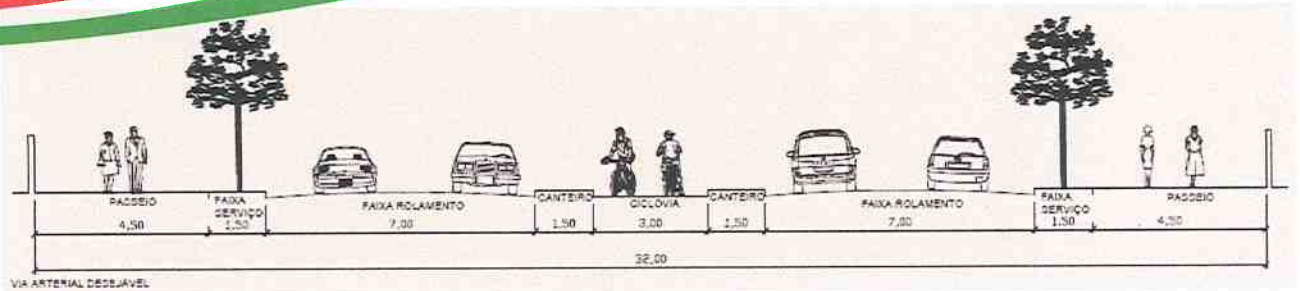
Tipo de via	Velocidade diretriz de projeto	Inclinação máxima para vias em rota acessível	Inclinação máxima para vias em rota não acessível	Declividade ep/ vias de automóvel	Inclinação	Outros		
Arterial	60km/h	6%, ou 8,33% p/ trecho <100m de extensão intercalado nas vias arteriais	6%, ou 10% p/ trecho <100m de extensão intercalado nas vias arteriais	Mínima 0,50%	Transversal Mínimo 2%	Altura meio-fio 15cm		
				Máxima 8%				
Coletora	40km/h	8,33%, ou 8,33% p/ trecho <100m de extensão intercalado nas vias coletoras ou locais	10%, ou 15% p/ trecho <100m de extensão intercalado nas vias coletoras ou locais	Mínima 0,50%			Rampa pedestres Máxima 8,33%	Raio mínimo o Confor me velocidade diretriz
				Máxima 10%				
Local	30km/h	8,33%, ou 8,33% p/ trecho <100m de extensão intercalado nas vias coletoras ou locais	10%, ou 15% p/ trecho <100m de extensão intercalado nas vias coletoras ou locais	Mínima 0,50%	---	Altura livre 5,50m		
				Máxima 15%				
Rural	60km/h	---	---	Mínima 1%			---	---



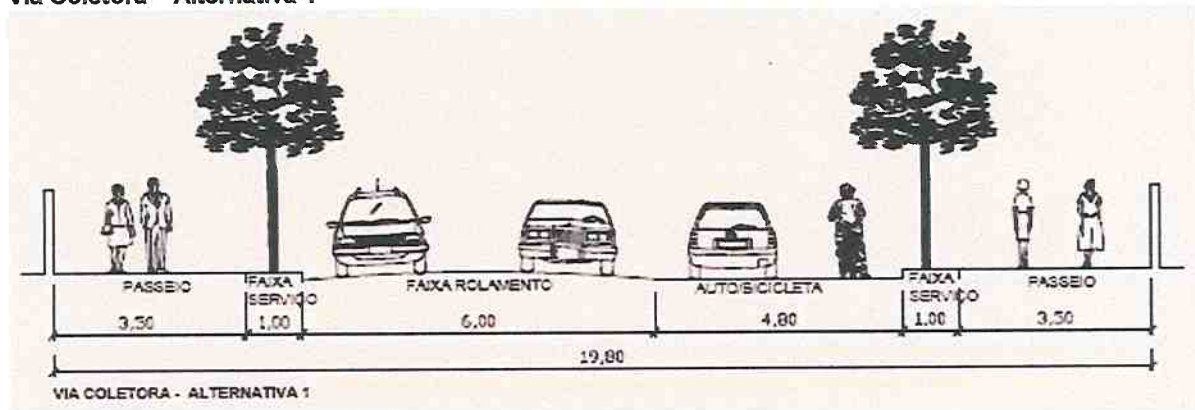


PREFEITURA DE
ALFREDO CHAVES
ESTADO DO ESPÍRITO SANTO

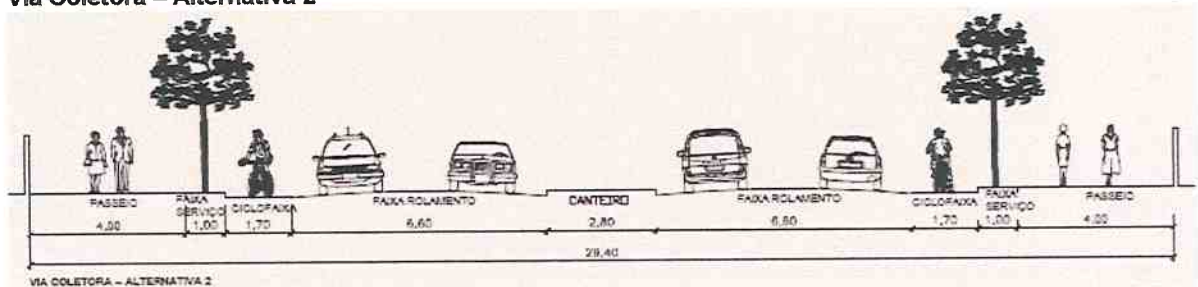
Via Arterial



Via Coletora – Alternativa 1



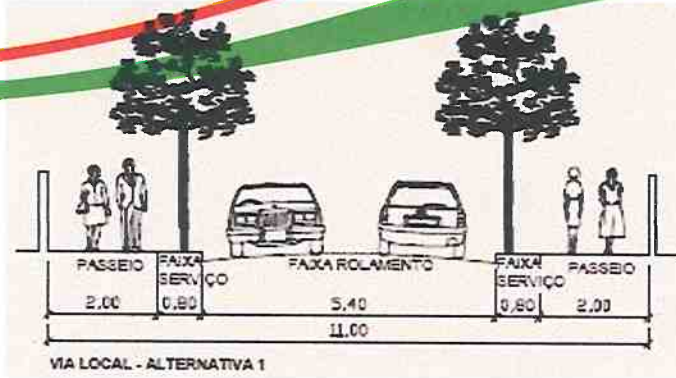
Via Coletora – Alternativa 2



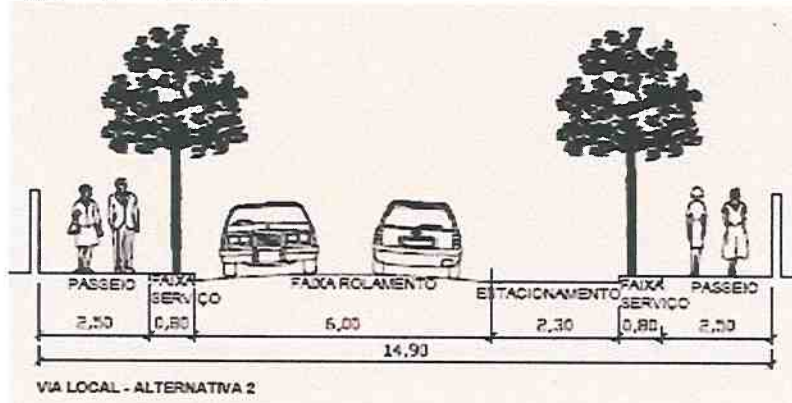


PREFEITURA DE
ALFREDO CHAVES
ESTADO DO ESPÍRITO SANTO

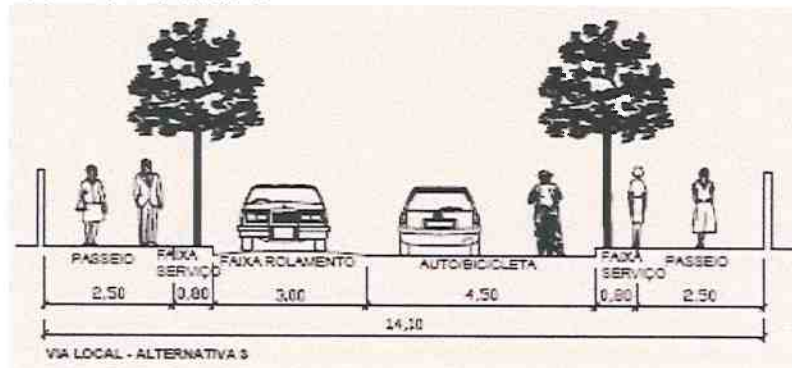
Via Local – Alternativa 1



Via Local – Alternativa 2



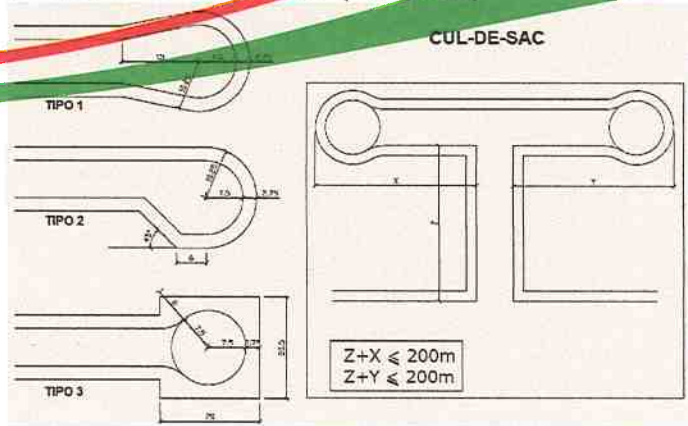
Via Local – Alternativa 3





PREFEITURA DE
ALFREDO CHAVES
ESTADO DO ESPÍRITO SANTO

Desenho do retorno das vias (Cul-de-sac)



Estrada Rural

