







PREFEITURA DE  
**ALFREDO CHAVES**  
ESTADO DO ESPÍRITO SANTO




**ANEXO XV DO PROJETO DE LEI COMPLEMENTAR Nº 005/2021 – EDIFICAÇÕES IDENTIFICADAS COMO PATRIMÔNIO HISTÓRICO CULTURAL DO MUNICÍPIO.**

IMÓVEL 01
<b>Localização:</b> Prefeitura Municipal de Alfredo Chaves (Gabinete), em frente à praça
<b>Estado de conservação:</b> Bom estado
<b>Valores patrimoniais:</b> <input checked="" type="checkbox"/> Histórico <input checked="" type="checkbox"/> Arquitetônico <input type="checkbox"/> Paisagístico <input type="checkbox"/> Afetivo
<b>Grau de Preservação:</b> <input type="checkbox"/> Grau I <input checked="" type="checkbox"/> Grau II <input type="checkbox"/> Grau III
<b>Uso atual:</b> Institucional – Sede da Prefeitura Municipal

IMÓVEL 02
<b>Localização:</b> Coreto da Praça
<b>Estado de conservação:</b> Bom estado
<b>Valores patrimoniais:</b> <input checked="" type="checkbox"/> Histórico <input checked="" type="checkbox"/> Arquitetônico <input type="checkbox"/> Paisagístico <input type="checkbox"/> Afetivo
<b>Grau de Preservação:</b> <input type="checkbox"/> Grau I <input type="checkbox"/> Grau II <input checked="" type="checkbox"/> Grau III
<b>Uso atual:</b> Cultural

IMÓVEL 03
<b>Localização:</b> Casa na esquina da Av. Getúlio Vargas com Rua José Paterlini
<b>Estado de conservação:</b> Bom estado
<b>Valores patrimoniais:</b> <input checked="" type="checkbox"/> Histórico <input checked="" type="checkbox"/> Arquitetônico <input type="checkbox"/> Paisagístico <input type="checkbox"/> Afetivo
<b>Grau de Preservação:</b> <input type="checkbox"/> Grau I <input checked="" type="checkbox"/> Grau II <input type="checkbox"/> Grau III
<b>Uso atual:</b> Residencial









PREFEITURA DE  
**ALFREDO CHAVES**  
ESTADO DO ESPÍRITO SANTO


IMÓVEL 04	
<b>Localização:</b> Primeira Ponte de Alfredo Chaves Oreste Bissoli	
<b>Estado de conservação:</b> Bom estado	
<b>Valores patrimoniais:</b> <input checked="" type="checkbox"/> Histórico <input checked="" type="checkbox"/> Arquitetônico    ( ) Paisagístico    ( ) Afetivo	
<b>Grau de Preservação:</b> <input checked="" type="checkbox"/> Grau I    ( ) Grau II    ( ) Grau III	
<b>Uso atual:</b> Público do sistema viário	
	
IMÓVEL 05	
<b>Localização:</b> Casa na Av. Lauro F. Pinto, ao lado do Casarão dos Garcia	
<b>Estado de conservação:</b> Bom estado	
<b>Valores patrimoniais:</b> <input checked="" type="checkbox"/> Histórico <input checked="" type="checkbox"/> Arquitetônico    ( ) Paisagístico    ( ) Afetivo	
<b>Grau de Preservação:</b> ( ) Grau I <input checked="" type="checkbox"/> Grau II    ( ) Grau III	
<b>Uso atual:</b> Residencial	
	
IMÓVEL 06	
<b>Localização:</b> Casarão dos Garcia, esquina da Av. Lauro F. Pinto com Rua Carlos S. Pinto	
<b>Estado de conservação:</b> Bom estado	
<b>Valores patrimoniais:</b> <input checked="" type="checkbox"/> Histórico <input checked="" type="checkbox"/> Arquitetônico    ( ) Paisagístico    ( ) Afetivo	
<b>Grau de Preservação:</b> ( ) Grau I <input checked="" type="checkbox"/> Grau II    ( ) Grau III	
<b>Uso atual:</b> Residencial	
	








PREFEITURA DE  
**ALFREDO CHAVES**  
ESTADO DO ESPÍRITO SANTO

IMÓVEL 07	
<b>Localização:</b> Casa no final da Av. Getúlio Vargas, próximo à caixa d'água	
<b>Estado de conservação:</b> Regular	
<b>Valores patrimoniais:</b> <input checked="" type="checkbox"/> Histórico <input checked="" type="checkbox"/> Arquitetônico <input type="checkbox"/> Paisagístico <input type="checkbox"/> Afetivo	
<b>Grau de Preservação:</b> <input type="checkbox"/> Grau I <input checked="" type="checkbox"/> Grau II <input type="checkbox"/> Grau III	
<b>Uso atual:</b> Residencial	
	
IMÓVEL 08	
<b>Localização:</b> Casarão dos Volponi, no final da Av. Getúlio Vargas	
<b>Estado de conservação:</b> Regular	
<b>Valores patrimoniais:</b> <input checked="" type="checkbox"/> Histórico <input checked="" type="checkbox"/> Arquitetônico <input type="checkbox"/> Paisagístico <input type="checkbox"/> Afetivo	
<b>Grau de Preservação:</b> <input checked="" type="checkbox"/> Grau I <input type="checkbox"/> Grau II <input type="checkbox"/> Grau III	
<b>Uso atual:</b> Residencial	
	
IMÓVEL 09	
<b>Localização:</b> Antiga caixa d'água, no final da Av. Getúlio Vargas	
<b>Estado de conservação:</b> Bom estado	
<b>Valores patrimoniais:</b> <input checked="" type="checkbox"/> Histórico <input checked="" type="checkbox"/> Arquitetônico <input type="checkbox"/> Paisagístico <input type="checkbox"/> Afetivo	
<b>Grau de Preservação:</b> <input type="checkbox"/> Grau I <input checked="" type="checkbox"/> Grau II <input type="checkbox"/> Grau III	
<b>Uso atual:</b> Público, do sistema de abastecimento de água	
	





PREFEITURA DE  
**ALFREDO CHAVES**  
ESTADO DO ESPÍRITO SANTO

IMÓVEL 10	
<b>Localização:</b> Casa na Rua Carlos Soares Pinto	
<b>Estado de conservação:</b> Bom estado	
<b>Valores patrimoniais:</b> <input checked="" type="checkbox"/> Histórico <input checked="" type="checkbox"/> Arquitetônico <input type="checkbox"/> Paisagístico <input type="checkbox"/> Afetivo	
<b>Grau de Preservação:</b> <input type="checkbox"/> Grau I <input checked="" type="checkbox"/> Grau II <input type="checkbox"/> Grau III	
<b>Uso atual:</b> Residencial	
	
IMÓVEL 11	
<b>Localização:</b> Casa na Rua Carlos Soares Pinto	
<b>Estado de conservação:</b> Bom estado	
<b>Valores patrimoniais:</b> <input checked="" type="checkbox"/> Histórico <input checked="" type="checkbox"/> Arquitetônico <input type="checkbox"/> Paisagístico <input type="checkbox"/> Afetivo	
<b>Grau de Preservação:</b> <input type="checkbox"/> Grau I <input checked="" type="checkbox"/> Grau II <input type="checkbox"/> Grau III	
<b>Uso atual:</b> Residencial	
	
IMÓVEL 12	
<b>Localização:</b> Casa na esquina da Rua Carlos S. Pinto com a Rua Exp. Osvaldo Saudino	
<b>Estado de conservação:</b> Bom estado	
<b>Valores patrimoniais:</b> <input checked="" type="checkbox"/> Histórico <input checked="" type="checkbox"/> Arquitetônico <input type="checkbox"/> Paisagístico <input type="checkbox"/> Afetivo	
<b>Grau de Preservação:</b> <input type="checkbox"/> Grau I <input checked="" type="checkbox"/> Grau II <input type="checkbox"/> Grau III	
<b>Uso atual:</b> Residencial	
	





PREFEITURA DE  
**ALFREDO CHAVES**  
ESTADO DO ESPÍRITO SANTO

**IMÓVEL 13**

**Localização:** Casa na Rua Luiz Villar

**Estado de conservação:** Bom estado

**Valores patrimoniais:** ( ) Histórico (X) Arquitetônico ( ) Paisagístico ( ) Afetivo

**Grau de Preservação:** ( ) Grau I ( ) Grau II (X) Grau III

**Uso atual:** Residencial



**IMÓVEL 14**

**Localização:** Mercado Público, na Rua Dona Macrina

**Estado de conservação:** Bom estado

**Valores patrimoniais:** (X) Histórico ( ) Arquitetônico ( ) Paisagístico (X) Afetivo

**Grau de Preservação:** ( ) Grau I ( ) Grau II (X) Grau III

**Uso atual:** Comercial



**IMÓVEL 15**

**Localização:** Barracão de São Benedito, na Rua Exp. Osvaldo Saudino

**Estado de conservação:** Bom estado

**Valores patrimoniais:** ( ) Histórico ( ) Arquitetônico ( ) Paisagístico (X) Afetivo




**Grau de Preservação:** ( ) Grau I ( ) Grau II (X) Grau III

**Uso atual:** Cultural





PREFEITURA DE  
**ALFREDO CHAVES**  
ESTADO DO ESPÍRITO SANTO

<b>IMÓVEL 16</b>	
<b>Localização:</b> Imóvel na esquina da Av. Getúlio Vargas com Rua Guilherme Paterlini	
<b>Estado de conservação:</b> Regular, com fachada descaracterizada que pode recuperar	
<b>Valores patrimoniais:</b> <input checked="" type="checkbox"/> Histórico <input checked="" type="checkbox"/> Arquitetônico <input type="checkbox"/> Paisagístico <input type="checkbox"/> Afetivo	
<b>Grau de Preservação:</b> <input type="checkbox"/> Grau I <input checked="" type="checkbox"/> Grau II <input type="checkbox"/> Grau III	
<b>Uso atual:</b> Comercial	
	
<b>IMÓVEL 17</b>	
<b>Localização:</b> Imóvel na Av. Lauro F. Pinto, em frente à Prefeitura	
<b>Estado de conservação:</b> Bom estado, com parte da fachada descaracterizada	
<b>Valores patrimoniais:</b> <input checked="" type="checkbox"/> Histórico <input checked="" type="checkbox"/> Arquitetônico <input type="checkbox"/> Paisagístico <input type="checkbox"/> Afetivo	
<b>Grau de Preservação:</b> <input type="checkbox"/> Grau I <input checked="" type="checkbox"/> Grau II <input type="checkbox"/> Grau III	
<b>Uso atual:</b> Misto, comercial e residencial	
	
<b>IMÓVEL 18</b>	
<b>Localização:</b> Casas do 1º Prefeito de Alfredo Chaves, na Av. Lauro F. Pinto	
<b>Estado de conservação:</b> Bom estado	
<b>Valores patrimoniais:</b> <input checked="" type="checkbox"/> Histórico <input checked="" type="checkbox"/> Arquitetônico <input type="checkbox"/> Paisagístico <input type="checkbox"/> Afetivo	
<b>Grau de Preservação:</b> <input type="checkbox"/> Grau I <input checked="" type="checkbox"/> Grau II <input type="checkbox"/> Grau III	
<b>Uso atual:</b> Institucional – Gabinete do Prefeito.	
	





PREFEITURA DE  
**ALFREDO CHAVES**  
ESTADO DO ESPÍRITO SANTO

**IMÓVEL 19**

**Localização:** Imóvel na esquina da Av. Getúlio Vargas com Av. Thomas Coelho

**Estado de conservação:** Bom estado

**Valores patrimoniais:**  Histórico  Arquitetônico  Paisagístico  Afetivo

**Grau de Preservação:**  Grau I  Grau II  Grau III

**Uso atual:** Comercial



**IMÓVEL 20**

**Localização:** Antigo Clube Tororoma, na Av. Getúlio Vargas

**Estado de conservação:** Bom estado

**Valores patrimoniais:**  Histórico  Arquitetônico  Paisagístico  Afetivo

**Grau de Preservação:**  Grau I  Grau II  Grau III

**Uso atual:** Institucional



**IMÓVEL 21**

**Localização:** Biblioteca Municipal

**Estado de conservação:** Bom estado

**Valores patrimoniais:**  Histórico  Arquitetônico  Paisagístico  Afetivo

**Grau de Preservação:**  Grau I  Grau II  Grau III

**Uso atual:** Institucional





PREFEITURA DE  
**ALFREDO CHAVES**  
ESTADO DO ESPÍRITO SANTO

**IMÓVEL 22**

**Localização:** Casa na Alameda José Seme

**Estado de conservação:** Ruim, com necessidade de reformas estruturais

**Valores patrimoniais:**  Histórico  Arquitetônico  Paisagístico  Afetivo

**Grau de Preservação:**  Grau I  Grau II  Grau III

**Uso atual:** Aparente desuso



**IMÓVEL 23**

**Localização:** Casa na esquina da Av. Lauro F. Pinto com Alameda José Seme

**Estado de conservação:** Bom estado

**Valores patrimoniais:**  Histórico  Arquitetônico  Paisagístico  Afetivo

**Grau de Preservação:**  Grau I  Grau II  Grau III

**Uso atual:** Residencial



**IMÓVEL 24**

**Localização:** Casa na Av. Lauro F. Pinto

**Estado de conservação:** Bom estado

**Valores patrimoniais:**  Histórico  Arquitetônico  Paisagístico  Afetivo

**Grau de Preservação:**  Grau I  Grau II  Grau III




**Uso atual:** Residencial











PREFEITURA DE  
**ALFREDO CHAVES**  
ESTADO DO ESPÍRITO SANTO

IMÓVEL 25	
<b>Localização:</b> Pedra do Antigo Porto, próximo Família Pamparra	
<b>Estado de conservação:</b> Escondido às margens do Rio Benevente	
<b>Valores patrimoniais:</b> <input checked="" type="checkbox"/> Histórico    ( ) Arquitetônico <input checked="" type="checkbox"/> Paisagístico    ( ) Afetivo	
<b>Grau de Preservação:</b> <input checked="" type="checkbox"/> Grau I    ( ) Grau II    ( ) Grau III	
<b>Uso atual:</b> Sem acesso, nos fundos de lote	
	
IMÓVEL 26	
<b>Localização:</b> Delegacia de Polícia, na Av. Getúlio Vargas	
<b>Estado de conservação:</b> Bom estado	
<b>Valores patrimoniais:</b> ( ) Histórico <input checked="" type="checkbox"/> Arquitetônico    ( ) Paisagístico    ( ) Afetivo	
<b>Grau de Preservação:</b> ( ) Grau I <input checked="" type="checkbox"/> Grau II    ( ) Grau III	
<b>Uso atual:</b> Institucional	
	
IMÓVEL 27	
<b>Localização:</b> Antiga Câmara de Veradores (atual Sec. Saúde), Rua Cais Costa Pinto	
<b>Estado de conservação:</b> Bom estado	
<b>Valores patrimoniais:</b> <input checked="" type="checkbox"/> Histórico    ( ) Arquitetônico    ( ) Paisagístico    ( ) Afetivo	
<b>Grau de Preservação:</b> ( ) Grau I    ( ) Grau II <input checked="" type="checkbox"/> Grau III	
<b>Uso atual:</b> Institucional	
	








PREFEITURA DE  
**ALFREDO CHAVES**  
ESTADO DO ESPÍRITO SANTO

IMÓVEL 28	
<b>Localização:</b> Escola Estadual Camila Motta	
<b>Estado de conservação:</b> Bom estado	
<b>Valores patrimoniais:</b> <input checked="" type="checkbox"/> Histórico <input checked="" type="checkbox"/> Arquitetônico <input type="checkbox"/> Paisagístico <input type="checkbox"/> Afetivo	
<b>Grau de Preservação:</b> <input type="checkbox"/> Grau I <input checked="" type="checkbox"/> Grau II <input type="checkbox"/> Grau III	
<b>Uso atual:</b> Institucional	
	
IMÓVEL 29	
<b>Localização:</b> Residência na esquina da Av. Moacir Saudino com Rua Guilherme Paterlini	
<b>Estado de conservação:</b> Bom estado	
<b>Valores patrimoniais:</b> <input type="checkbox"/> Histórico <input checked="" type="checkbox"/> Arquitetônico <input type="checkbox"/> Paisagístico <input type="checkbox"/> Afetivo	
<b>Grau de Preservação:</b> <input type="checkbox"/> Grau I <input checked="" type="checkbox"/> Grau II <input type="checkbox"/> Grau III	
<b>Uso atual:</b> Comercial	
	
IMÓVEL 30	
<b>Localização:</b> Casa na ES-146, entre a Sede e Cachoeirinha	
<b>Estado de conservação:</b> Bom estado	
<b>Valores patrimoniais:</b> <input checked="" type="checkbox"/> Histórico <input checked="" type="checkbox"/> Arquitetônico <input checked="" type="checkbox"/> Paisagístico <input type="checkbox"/> Afetivo	
<b>Grau de Preservação:</b> <input checked="" type="checkbox"/> Grau I <input type="checkbox"/> Grau II <input type="checkbox"/> Grau III	
<b>Uso atual:</b> Residencial	
	






PREFEITURA DE  
**ALFREDO CHAVES**  
ESTADO DO ESPÍRITO SANTO

IMÓVEL 31	
Localização: Casarão Togneri	
Estado de conservação: Bom estado	
Valores patrimoniais: <input checked="" type="checkbox"/> Histórico <input checked="" type="checkbox"/> Arquitetônico <input checked="" type="checkbox"/> Paisagístico <input checked="" type="checkbox"/> Afetivo	
Grau de Preservação: <input checked="" type="checkbox"/> Grau I    ( ) Grau II    ( ) Grau III	
Uso atual: A verificar	
	
IMÓVEL 32	
Localização: Casarão da Pizzaria, em Cachoeira Alta	
Estado de conservação: Bom estado	
Valores patrimoniais: <input checked="" type="checkbox"/> Histórico <input checked="" type="checkbox"/> Arquitetônico <input checked="" type="checkbox"/> Paisagístico    ( ) Afetivo	
Grau de Preservação: <input checked="" type="checkbox"/> Grau I    ( ) Grau II    ( ) Grau III	
Uso atual: Misto, com comércio e residência	
	
IMÓVEL 33	
Localização: Casa da Uva, próxima à rampa de vôo livre de Cachoeira Alta	
Estado de conservação: Bom estado	
Valores patrimoniais: <input checked="" type="checkbox"/> Histórico <input checked="" type="checkbox"/> Arquitetônico <input checked="" type="checkbox"/> Paisagístico <input checked="" type="checkbox"/> Afetivo	
Grau de Preservação: <input checked="" type="checkbox"/> Grau I    ( ) Grau II    ( ) Grau III	
Uso atual: A verificar	
	








PREFEITURA DE  
**ALFREDO CHAVES**  
ESTADO DO ESPÍRITO SANTO

IMÓVEL 34
<b>Localização:</b> Ruínas da antiga igreja na localidade de Figueira
<b>Estado de conservação:</b> Bom estado
<b>Valores patrimoniais:</b> <input checked="" type="checkbox"/> Histórico <input checked="" type="checkbox"/> Arquitetônico <input type="checkbox"/> Paisagístico <input checked="" type="checkbox"/> Afetivo
<b>Grau de Preservação:</b> <input type="checkbox"/> Grau I <input checked="" type="checkbox"/> Grau II <input type="checkbox"/> Grau III
<b>Uso atual:</b> Institucional – igreja construída no entorno das ruínas

IMÓVEL 35
<b>Localização:</b> Casa rural às margens da estrada para Sagrada Família
<b>Estado de conservação:</b> Bom estado
<b>Valores patrimoniais:</b> <input checked="" type="checkbox"/> Histórico <input checked="" type="checkbox"/> Arquitetônico <input checked="" type="checkbox"/> Paisagístico <input type="checkbox"/> Afetivo
<b>Grau de Preservação:</b> <input type="checkbox"/> Grau I <input checked="" type="checkbox"/> Grau II <input type="checkbox"/> Grau III
<b>Uso atual:</b> Residencial

IMÓVEL 36
<b>Localização:</b> Casa rural às margens da estrada, na chegada de Sagrada Família
<b>Estado de conservação:</b> Ruim
<b>Valores patrimoniais:</b> <input checked="" type="checkbox"/> Histórico <input checked="" type="checkbox"/> Arquitetônico <input checked="" type="checkbox"/> Paisagístico <input type="checkbox"/> Afetivo
<b>Grau de Preservação:</b> <input type="checkbox"/> Grau I <input checked="" type="checkbox"/> Grau II <input type="checkbox"/> Grau III
<b>Uso atual:</b> Aparente desuso









PREFEITURA DE  
**ALFREDO CHAVES**  
ESTADO DO ESPÍRITO SANTO

<b>IMÓVEL 37</b>	
<b>Localização:</b> Igreja da localidade de Sagrada Família	
<b>Estado de conservação:</b> Bom estado	
<b>Valores patrimoniais:</b> <input checked="" type="checkbox"/> Histórico <input checked="" type="checkbox"/> Arquitetônico <input checked="" type="checkbox"/> Paisagístico <input checked="" type="checkbox"/> Afetivo	
<b>Grau de Preservação:</b> <input checked="" type="checkbox"/> Grau I    ( ) Grau II    ( ) Grau III	
<b>Uso atual:</b> Institucional	
	
<b>IMÓVEL 38</b>	
<b>Localização:</b> Casa no entorno da praça de Sagrada Família	
<b>Estado de conservação:</b> Bom estado	
<b>Valores patrimoniais:</b> <input checked="" type="checkbox"/> Histórico    ( ) Arquitetônico <input checked="" type="checkbox"/> Paisagístico    ( ) Afetivo	
<b>Grau de Preservação:</b> ( ) Grau I <input checked="" type="checkbox"/> Grau II    ( ) Grau III	
<b>Uso atual:</b> Residencial	
	
<b>IMÓVEL 39</b>	
<b>Localização:</b> Muro do Cemitério de Sagrada Família	
<b>Estado de conservação:</b> Bom estado	
<b>Valores patrimoniais:</b> <input checked="" type="checkbox"/> Histórico <input checked="" type="checkbox"/> Arquitetônico <input checked="" type="checkbox"/> Paisagístico    ( ) Afetivo	
<b>Grau de Preservação:</b> <input checked="" type="checkbox"/> Grau I    ( ) Grau II    ( ) Grau III	
<b>Uso atual:</b> Cemitério	
	








PREFEITURA DE  
**ALFREDO CHAVES**  
ESTADO DO ESPÍRITO SANTO

IMÓVEL 40
<b>Localização:</b> Casa no entorno da praça de Sagrada Família
<b>Estado de conservação:</b> Bom estado
<b>Valores patrimoniais:</b> <input checked="" type="checkbox"/> Histórico <input type="checkbox"/> Arquitetônico <input checked="" type="checkbox"/> Paisagístico <input type="checkbox"/> Afetivo
<b>Grau de Preservação:</b> <input type="checkbox"/> Grau I <input checked="" type="checkbox"/> Grau II <input type="checkbox"/> Grau III
<b>Uso atual:</b> Residencial

IMÓVEL 41
<b>Localização:</b> Casarão dos Rozalém, em São Francisco do Batatal
<b>Estado de conservação:</b> Bom estado
<b>Valores patrimoniais:</b> <input checked="" type="checkbox"/> Histórico <input checked="" type="checkbox"/> Arquitetônico <input checked="" type="checkbox"/> Paisagístico <input type="checkbox"/> Afetivo
<b>Grau de Preservação:</b> <input checked="" type="checkbox"/> Grau I <input type="checkbox"/> Grau II <input type="checkbox"/> Grau III
<b>Uso atual:</b> Residencial

IMÓVEL 42
<b>Localização:</b> Imóvel que compõe conjunto do Casarão dos Rozalém
<b>Estado de conservação:</b> Regular
<b>Valores patrimoniais:</b> <input checked="" type="checkbox"/> Histórico <input checked="" type="checkbox"/> Arquitetônico <input type="checkbox"/> Paisagístico <input type="checkbox"/> Afetivo
<b>Grau de Preservação:</b> <input checked="" type="checkbox"/> Grau I <input type="checkbox"/> Grau II <input type="checkbox"/> Grau III
<b>Uso atual:</b> A verificar






PREFEITURA DE  
**ALFREDO CHAVES**  
ESTADO DO ESPÍRITO SANTO

<b>IMÓVEL 43</b>	
<b>Localização:</b> Imóvel que compõe conjunto do Casarão dos Rozalém	
<b>Estado de conservação:</b> Regular	
<b>Valores patrimoniais:</b> <input checked="" type="checkbox"/> Histórico <input checked="" type="checkbox"/> Arquitetônico <input type="checkbox"/> Paisagístico <input type="checkbox"/> Afetivo	
<b>Grau de Preservação:</b> <input type="checkbox"/> Grau I <input checked="" type="checkbox"/> Grau II <input type="checkbox"/> Grau III	
<b>Uso atual:</b> A verificar	
	
<b>IMÓVEL 44</b>	
<b>Localização:</b> Casarão dos Fregonassi, em São Francisco do Batatal	
<b>Estado de conservação:</b> Bom estado	
<b>Valores patrimoniais:</b> <input checked="" type="checkbox"/> Histórico <input checked="" type="checkbox"/> Arquitetônico <input checked="" type="checkbox"/> Paisagístico <input type="checkbox"/> Afetivo	
<b>Grau de Preservação:</b> <input checked="" type="checkbox"/> Grau I <input type="checkbox"/> Grau II <input type="checkbox"/> Grau III	
<b>Uso atual:</b> A verificar	
	
<b>IMÓVEL 45</b>	
<b>Localização:</b> Igreja da localidade de Quarto Território	
<b>Estado de conservação:</b> Bom estado	
<b>Valores patrimoniais:</b> <input checked="" type="checkbox"/> Histórico <input checked="" type="checkbox"/> Arquitetônico <input checked="" type="checkbox"/> Paisagístico <input checked="" type="checkbox"/> Afetivo	
<b>Grau de Preservação:</b> <input checked="" type="checkbox"/> Grau I <input type="checkbox"/> Grau II <input type="checkbox"/> Grau III	
<b>Uso atual:</b> Institucional	
	



PREFEITURA DE  
**ALFREDO CHAVES**  
ESTADO DO ESPÍRITO SANTO

**IMÓVEL 46**

**Localização:** Casa da Família Petri, na região de Nova Mântua

**Estado de conservação:** Bom estado

**Valores patrimoniais:**  Histórico  Arquitetônico  Paisagístico  Afetivo

**Grau de Preservação:**  Grau I  Grau II  Grau III

**Uso atual:** Residencial



**IMÓVEL 47**

**Localização:** Casarão dos Belmock, na região de Nova Mântua

**Estado de conservação:** Ruim

**Valores patrimoniais:**  Histórico  Arquitetônico  Paisagístico  Afetivo

**Grau de Preservação:**  Grau I  Grau II  Grau III

**Uso atual:** Aparente desuso



**IMÓVEL 48**

**Localização:** Capela de Nova Mântua

**Estado de conservação:** Bom estado

**Valores patrimoniais:**  Histórico  Arquitetônico  Paisagístico  Afetivo

**Grau de Preservação:**  Grau I  Grau II  Grau III




**Uso atual:** Institucional










PREFEITURA DE  
**ALFREDO CHAVES**  
ESTADO DO ESPÍRITO SANTO

<b>IMÓVEL 49</b>	
<b>Localização:</b> Igreja de São Marcos	
<b>Estado de conservação:</b> Bom estado	
<b>Valores patrimoniais:</b> <input checked="" type="checkbox"/> Histórico <input type="checkbox"/> Arquitetônico <input type="checkbox"/> Paisagístico <input checked="" type="checkbox"/> Afetivo	
<b>Grau de Preservação:</b> <input type="checkbox"/> Grau I <input type="checkbox"/> Grau II <input checked="" type="checkbox"/> Grau III	
<b>Uso atual:</b> Institucional	
	
<b>IMÓVEL 50</b>	
<b>Localização:</b> Casarão Pietro Brunoro, na localidade de São Marcos	
<b>Estado de conservação:</b> Bom estado	
<b>Valores patrimoniais:</b> <input checked="" type="checkbox"/> Histórico <input checked="" type="checkbox"/> Arquitetônico <input type="checkbox"/> Paisagístico <input type="checkbox"/> Afetivo	
<b>Grau de Preservação:</b> <input checked="" type="checkbox"/> Grau I <input type="checkbox"/> Grau II <input type="checkbox"/> Grau III	
<b>Uso atual:</b> Residencial	
	
<b>IMÓVEL 51</b>	
<b>Localização:</b> Casa na entrada de São João de Crubixá	
<b>Estado de conservação:</b> Regular	
<b>Valores patrimoniais:</b> <input type="checkbox"/> Histórico <input checked="" type="checkbox"/> Arquitetônico <input checked="" type="checkbox"/> Paisagístico <input type="checkbox"/> Afetivo	
<b>Grau de Preservação:</b> <input type="checkbox"/> Grau I <input checked="" type="checkbox"/> Grau II <input type="checkbox"/> Grau III	
<b>Uso atual:</b> Aparente desuso	
	





PREFEITURA DE  
**ALFREDO CHAVES**  
ESTADO DO ESPÍRITO SANTO

<b>IMÓVEL 52</b>	
<b>Localização:</b> Casarão dos Breda, na entrada de São João de Crubixá	
<b>Estado de conservação:</b> Regular	
<b>Valores patrimoniais:</b> <input checked="" type="checkbox"/> Histórico <input checked="" type="checkbox"/> Arquitetônico <input checked="" type="checkbox"/> Paisagístico <input type="checkbox"/> Afetivo	
<b>Grau de Preservação:</b> <input checked="" type="checkbox"/> Grau I <input type="checkbox"/> Grau II <input type="checkbox"/> Grau III	
<b>Uso atual:</b> A verificar	
	
<b>IMÓVEL 53</b>	
<b>Localização:</b> Casa na entrada de São João de Crubixá (do outro lado do rio)	
<b>Estado de conservação:</b> Bom estado	
<b>Valores patrimoniais:</b> <input type="checkbox"/> Histórico <input checked="" type="checkbox"/> Arquitetônico <input checked="" type="checkbox"/> Paisagístico <input type="checkbox"/> Afetivo	
<b>Grau de Preservação:</b> <input type="checkbox"/> Grau I <input checked="" type="checkbox"/> Grau II <input type="checkbox"/> Grau III	
<b>Uso atual:</b> Residencial	
	
<b>IMÓVEL 54</b>	
<b>Localização:</b> Igreja de São João de Crubixá	
<b>Estado de conservação:</b> Bom estado	
<b>Valores patrimoniais:</b> <input checked="" type="checkbox"/> Histórico <input type="checkbox"/> Arquitetônico <input checked="" type="checkbox"/> Paisagístico <input checked="" type="checkbox"/> Afetivo	
<b>Grau de Preservação:</b> <input checked="" type="checkbox"/> Grau I <input type="checkbox"/> Grau II <input type="checkbox"/> Grau III	
<b>Uso atual:</b> Institucional	
	



PREFEITURA DE  
**ALFREDO CHAVES**  
ESTADO DO ESPÍRITO SANTO

**IMÓVEL 55**

**Localização:** Casarão dos Paganini, em São João de Crubixá

**Estado de conservação:** Bom estado

**Valores patrimoniais:**  Histórico  Arquitetônico  Paisagístico  Afetivo

**Grau de Preservação:**  Grau I  Grau II  Grau III

**Uso atual:** Residencial



**IMÓVEL 56**

**Localização:** Igreja da localidade de Aparecida

**Estado de conservação:** Bom estado

**Valores patrimoniais:**  Histórico  Arquitetônico  Paisagístico  Afetivo

**Grau de Preservação:**  Grau I  Grau II  Grau III

**Uso atual:** Institucional



**IMÓVEL 57**

**Localização:** Casa em Ibitiruí (primeira rua à esquerda)

**Estado de conservação:** A verificar

**Valores patrimoniais:**  Histórico  Arquitetônico  Paisagístico  Afetivo




**Grau de Preservação:**  Grau I  Grau II  Grau III

**Uso atual:** Residencial








PREFEITURA DE  
**ALFREDO CHAVES**  
ESTADO DO ESPÍRITO SANTO


IMÓVEL 58
<b>Localização:</b> Estação Ferroviária de Ibitiruí
<b>Estado de conservação:</b> Bom estado
<b>Valores patrimoniais:</b> <input checked="" type="checkbox"/> Histórico    ( ) Arquitetônico <input checked="" type="checkbox"/> Paisagístico    ( ) Afetivo
<b>Grau de Preservação:</b> ( ) Grau I <input checked="" type="checkbox"/> Grau II    ( ) Grau III
<b>Uso atual:</b> A verificar

IMÓVEL 59
<b>Localização:</b> Igreja Santo Antônio da Cachoeirinha
<b>Estado de conservação:</b> Bom estado
<b>Valores patrimoniais:</b> <input checked="" type="checkbox"/> Histórico <input checked="" type="checkbox"/> Arquitetônico <input checked="" type="checkbox"/> Paisagístico <input checked="" type="checkbox"/> Afetivo
<b>Grau de Preservação:</b> <input checked="" type="checkbox"/> Grau I    ( ) Grau II    ( ) Grau III
<b>Uso atual:</b> Institucional

IMÓVEL 60
<b>Localização:</b> Casa rural em Santa Maria Madalena (Duas Pontes)
<b>Estado de conservação:</b> Bom estado
<b>Valores patrimoniais:</b> <input checked="" type="checkbox"/> Histórico <input checked="" type="checkbox"/> Arquitetônico <input checked="" type="checkbox"/> Paisagístico    ( ) Afetivo
<b>Grau de Preservação:</b> ( ) Grau I <input checked="" type="checkbox"/> Grau II    ( ) Grau III
<b>Uso atual:</b> Residencial






PREFEITURA DE  
**ALFREDO CHAVES**  
ESTADO DO ESPÍRITO SANTO

IMÓVEL 61
<b>Localização:</b> Casa rural em Santa Maria Madalena (Duas Pontes)
<b>Estado de conservação:</b> Bom estado
<b>Valores patrimoniais:</b> <input checked="" type="checkbox"/> Histórico <input checked="" type="checkbox"/> Arquitetônico <input checked="" type="checkbox"/> Paisagístico <input type="checkbox"/> Afetivo
<b>Grau de Preservação:</b> <input type="checkbox"/> Grau I <input checked="" type="checkbox"/> Grau II <input type="checkbox"/> Grau III
<b>Uso atual:</b> Residencial

IMÓVEL 62
<b>Localização:</b> Igreja Santa Maria Madalena
<b>Estado de conservação:</b> Bom estado
<b>Valores patrimoniais:</b> <input checked="" type="checkbox"/> Histórico <input type="checkbox"/> Arquitetônico <input checked="" type="checkbox"/> Paisagístico <input checked="" type="checkbox"/> Afetivo
<b>Grau de Preservação:</b> <input checked="" type="checkbox"/> Grau I <input type="checkbox"/> Grau II <input type="checkbox"/> Grau III
<b>Uso atual:</b> Institucional

IMÓVEL 63
<b>Localização:</b> Igreja de Santo André
<b>Estado de conservação:</b> Bom estado
<b>Valores patrimoniais:</b> <input checked="" type="checkbox"/> Histórico <input checked="" type="checkbox"/> Arquitetônico <input checked="" type="checkbox"/> Paisagístico <input checked="" type="checkbox"/> Afetivo
<b>Grau de Preservação:</b> <input checked="" type="checkbox"/> Grau I <input type="checkbox"/> Grau II <input type="checkbox"/> Grau III
<b>Uso atual:</b> Institucional






PREFEITURA DE  
**ALFREDO CHAVES**  
ESTADO DO ESPÍRITO SANTO

**IMÓVEL 64**

**Localização:** Casa próxima à Igreja de Santo André, que compõe o conjunto

**Estado de conservação:** Regular

**Valores patrimoniais:**  Histórico  Arquitetônico  Paisagístico  Afetivo

**Grau de Preservação:**  Grau I  Grau II  Grau III

**Uso atual:** A verificar



**IMÓVEL 65**

**Localização:** Igreja São José de Iritimirim

**Estado de conservação:** Bom estado

**Valores patrimoniais:**  Histórico  Arquitetônico  Paisagístico  Afetivo

**Grau de Preservação:**  Grau I  Grau II  Grau III

**Uso atual:** Institucional



**IMÓVEL 66**

**Localização:** Estação Ferroviária de Matilde

**Estado de conservação:** Bom estado

**Valores patrimoniais:**  Histórico  Arquitetônico  Paisagístico  Afetivo




**Grau de Preservação:**  Grau I  Grau II  Grau III

**Uso atual:** Turístico e cultural








PREFEITURA DE  
**ALFREDO CHAVES**  
ESTADO DO ESPÍRITO SANTO

<b>IMÓVEL 67</b>	
<b>Localização:</b> Túnel Encantado, em Matilde	
<b>Estado de conservação:</b> Bom estado	
<b>Valores patrimoniais:</b> <input checked="" type="checkbox"/> Histórico <input checked="" type="checkbox"/> Arquitetônico <input checked="" type="checkbox"/> Paisagístico <input type="checkbox"/> Afetivo	
<b>Grau de Preservação:</b> <input checked="" type="checkbox"/> Grau I <input type="checkbox"/> Grau II <input type="checkbox"/> Grau III	
<b>Uso atual:</b> Turístico e cultural	
	
<b>IMÓVEL 68</b>	
<b>Localização:</b> Vila Oliezi, casa próxima à Estação de Matilde	
<b>Estado de conservação:</b> Bom estado	
<b>Valores patrimoniais:</b> <input checked="" type="checkbox"/> Histórico <input checked="" type="checkbox"/> Arquitetônico <input type="checkbox"/> Paisagístico <input type="checkbox"/> Afetivo	
<b>Grau de Preservação:</b> <input checked="" type="checkbox"/> Grau I <input type="checkbox"/> Grau II <input type="checkbox"/> Grau III	
<b>Uso atual:</b> Residencial	
	
<b>IMÓVEL 69</b>	
<b>Localização:</b> Ponte Rodoviária de Matilde	
<b>Estado de conservação:</b> Bom estado	
<b>Valores patrimoniais:</b> <input checked="" type="checkbox"/> Histórico <input checked="" type="checkbox"/> Arquitetônico <input checked="" type="checkbox"/> Paisagístico <input type="checkbox"/> Afetivo	
<b>Grau de Preservação:</b> <input checked="" type="checkbox"/> Grau I <input type="checkbox"/> Grau II <input type="checkbox"/> Grau III	
<b>Uso atual:</b> Público, do sistema viário	
	





PREFEITURA DE  
**ALFREDO CHAVES**  
ESTADO DO ESPÍRITO SANTO




<b>IMÓVEL 70</b>	
<b>Localização:</b> Ponte Ferroviária de Matilde	
<b>Estado de conservação:</b> Bom estado	
<b>Valores patrimoniais:</b> <input checked="" type="checkbox"/> Histórico <input checked="" type="checkbox"/> Arquitetônico <input checked="" type="checkbox"/> Paisagístico <input type="checkbox"/> Afetivo	
<b>Grau de Preservação:</b> <input checked="" type="checkbox"/> Grau I <input type="checkbox"/> Grau II <input type="checkbox"/> Grau III	
<b>Uso atual:</b> Público	
	
<b>IMÓVEL 71</b>	
<b>Localização:</b> Antiga Hospedaria de Matilde	
<b>Estado de conservação:</b> Bom estado	
<b>Valores patrimoniais:</b> <input checked="" type="checkbox"/> Histórico <input checked="" type="checkbox"/> Arquitetônico <input checked="" type="checkbox"/> Paisagístico <input type="checkbox"/> Afetivo	
<b>Grau de Preservação:</b> <input checked="" type="checkbox"/> Grau I <input type="checkbox"/> Grau II <input type="checkbox"/> Grau III	
<b>Uso atual:</b> A verificar	
	
<b>IMÓVEL 72</b>	
<b>Localização:</b> Casa na rua principal, em Matilde	
<b>Estado de conservação:</b> Bom estado	
<b>Valores patrimoniais:</b> <input checked="" type="checkbox"/> Histórico <input checked="" type="checkbox"/> Arquitetônico <input checked="" type="checkbox"/> Paisagístico <input type="checkbox"/> Afetivo	
<b>Grau de Preservação:</b> <input checked="" type="checkbox"/> Grau I <input type="checkbox"/> Grau II <input type="checkbox"/> Grau III	
<b>Uso atual:</b> Residencial	
	







PREFEITURA DE  
**ALFREDO CHAVES**  
ESTADO DO ESPÍRITO SANTO

IMÓVEL 73	
<b>Localização:</b> Casarão Bastianello, na saída de Matilde para Carolina	
<b>Estado de conservação:</b> Bom estado	
<b>Valores patrimoniais:</b> <input checked="" type="checkbox"/> Histórico <input checked="" type="checkbox"/> Arquitetônico <input checked="" type="checkbox"/> Paisagístico <input type="checkbox"/> Afetivo	
<b>Grau de Preservação:</b> <input checked="" type="checkbox"/> Grau I <input type="checkbox"/> Grau II <input type="checkbox"/> Grau III	
<b>Uso atual:</b> Residencial	
	
IMÓVEL 74	
<b>Localização:</b> Casa à esquerda do Rio Benevente, na saída de Matilde para Carolina	
<b>Estado de conservação:</b> Bom estado	
<b>Valores patrimoniais:</b> <input checked="" type="checkbox"/> Histórico <input checked="" type="checkbox"/> Arquitetônico <input checked="" type="checkbox"/> Paisagístico <input type="checkbox"/> Afetivo	
<b>Grau de Preservação:</b> <input checked="" type="checkbox"/> Grau I <input type="checkbox"/> Grau II <input type="checkbox"/> Grau III	
<b>Uso atual:</b> Residencial	
	
IMÓVEL 75	
<b>Localização:</b> Casa na estrada para São Roque de Maravilha	
<b>Estado de conservação:</b> Bom estado	
<b>Valores patrimoniais:</b> <input checked="" type="checkbox"/> Histórico <input checked="" type="checkbox"/> Arquitetônico <input type="checkbox"/> Paisagístico <input type="checkbox"/> Afetivo	
<b>Grau de Preservação:</b> <input checked="" type="checkbox"/> Grau I <input type="checkbox"/> Grau II <input type="checkbox"/> Grau III	
<b>Uso atual:</b> Residencial	
	





PREFEITURA DE  
**ALFREDO CHAVES**  
ESTADO DO ESPÍRITO SANTO

IMÓVEL 76
<b>Localização:</b> Casarão da Pousada Encontro das Águas, em São Roque de Maravilha
<b>Estado de conservação:</b> Bom estado
<b>Valores patrimoniais:</b> <input checked="" type="checkbox"/> Histórico <input checked="" type="checkbox"/> Arquitetônico <input type="checkbox"/> Paisagístico <input type="checkbox"/> Afetivo
<b>Grau de Preservação:</b> <input checked="" type="checkbox"/> Grau I <input type="checkbox"/> Grau II <input type="checkbox"/> Grau III
<b>Uso atual:</b> Residencial e Turístico (pousada)

IMÓVEL 77
<b>Localização:</b> Casarão dos Casagrande, em São Roque de Maravilha
<b>Estado de conservação:</b> Ruim (a verificar)
<b>Valores patrimoniais:</b> <input checked="" type="checkbox"/> Histórico <input checked="" type="checkbox"/> Arquitetônico <input type="checkbox"/> Paisagístico <input type="checkbox"/> Afetivo
<b>Grau de Preservação:</b> <input checked="" type="checkbox"/> Grau I <input type="checkbox"/> Grau II <input type="checkbox"/> Grau III
<b>Uso atual:</b> Aparente desuso

IMÓVEL 78
<b>Localização:</b> Conventinho da Penha, entre São Roque de Maravilha e Carolina
<b>Estado de conservação:</b> Bom estado
<b>Valores patrimoniais:</b> <input type="checkbox"/> Histórico <input type="checkbox"/> Arquitetônico <input checked="" type="checkbox"/> Paisagístico <input checked="" type="checkbox"/> Afetivo
<b>Grau de Preservação:</b> <input type="checkbox"/> Grau I <input type="checkbox"/> Grau II <input checked="" type="checkbox"/> Grau III
<b>Uso atual:</b> Institucional e Turístico
