



COORDENADORIA MUNICIPAL DE PROTEÇÃO E DEFESA CIVIL -COMPDEC



III – CONSIDERAÇÕES FINAIS

A atuação da Defesa Civil Municipal:

- foi precedida de laudo técnico;
- observou os princípios da legalidade, motivação, prevenção e proporcionalidade;
- enquadra-se nas competências previstas na Lei nº 12.608/2012;
- teve como finalidade a proteção da segurança, da moradia e do patrimônio.

Por fim, registra-se que o Município permanece à disposição da Câmara Municipal para quaisquer esclarecimentos adicionais, reafirmando o compromisso com a transparência administrativa e o controle institucional entre os Poderes.

Em relação ao corte de outras árvores, foram realizadas vistorias técnicas nos locais indicados, que constatou a condição de riscos de inclinação acentuada, raízes expostas, tronco comprometido por apodrecimento interno, infiltração, risco de quedas de galhos em dias de anormalidade, risco de queda sobre fios de alta tensão, as árvores apresentavam raízes expostas acima do nível da calçada, obstruindo a passagem de pedestres e comprometendo a acessibilidade de cadeirantes. Além disso, devido à instabilidade provocada pela inclinação e ao risco aumentado em dias de ventos fortes, há possibilidade de queda, representando risco à segurança pública.

GABRIEL
NICHETI [REDACTED]

Assinado de forma digital por GABRIEL
NICHETI: [REDACTED]
Dados: 2025.12.22 10:42:35 -03'00'





COORDENADORIA MUNICIPAL DE PROTEÇÃO E DEFESA CIVIL -COMPDEC



LAUDO DE VISTORIA

Solicitante: Fernando Bruschi, Secretário de Turismo e cultura.

Assunto: Corte de Árvore

Local: Centro, Alfredo Chaves-ES

RELATÓRIO

De acordo com a vistoria realizada no dia 26/02/2025, estavam presentes o Coordenador da Defesa Civil Sr. Gabriel Nicheti, no local mencionado se encontram duas árvores de grande porte, uma ao lado do Tororoma e uma árvore localizada na área da Secretaria Municipal de Turismo e Cultura, considerando ser uma área de grande movimentação de pedestres e automóveis, solicitamos o corte de ambas as árvores, pois vem acarretando danos aos patrimônios públicos, como grande acúmulo de folhas no telhado causando infiltração, risco de quedas de galhos em dias de anormalidade, risco de queda sobre fios de alta tensão, a árvore apresenta raízes expostas acima do nível da calçada, obstruindo a passagem de pedestres e comprometendo a acessibilidade de cadeirantes. Além disso, devido à instabilidade provocada pela inclinação e ao risco aumentado em dias de ventos fortes, há possibilidade de queda, representando risco à segurança pública.

Coordenada geográfica Tororoma: -20.635355, -40.749317


Coordenada geográfica (SEMTUC): -20.635382, -40.749016

Segue abaixo o relatório fotográfico do local:





COORDENADORIA MUNICIPAL DE PROTEÇÃO E DEFESA CIVIL -COMPDEC




26 de fevereiro de 2025 15:50:11
765 ES-146

Loteamento Araponga
Alfredo Chaves
Espírito Santo
Altitude: 44.7m
Velocidade: 0.0km/h
Número do índice: 21





COORDENADORIA MUNICIPAL DE PROTEÇÃO E DEFESA CIVIL -COMPDEC



26 de fev de 2025 15:49:11
797 ES-146
Araponga
Alfredo Chaves
Espírito Santo
Altitude:45.0m
Velocidade:2.2km/h
Número do índice: 20

GABRIEL NICHETI
COORDENADOR DE DEFESA CIVIL





COORDENADORIA MUNICIPAL DE PROTEÇÃO E DEFESA CIVIL -COMPDEC



PARECER TÉCNICO

Assunto: Solicitação de corte de Árvores

Endereço: Avenida Getúlio Vargas, 909, Centro Alfredo Chaves.

Solicitante: Rodrigo José Simões Paterlini

CPF: 03095205767

Relatório

1. INTRODUÇÃO

A vistoria técnica foi realizada a pedido do Sr. Rodrigo José Simões Paterlini, proprietário do imóvel, com o objetivo de analisar a condição das árvores localizadas nas proximidades de sua residência e os possíveis danos estruturais causados por elas.

2. CONSTATAÇÕES TÉCNICAS

Durante a vistoria, a equipe da Defesa Civil constatou a presença de árvores de grande porte adjacentes à residência do solicitante. As raízes destas árvores estão se expandindo de forma subterrânea, causando os seguintes danos estruturais:


- **Calçada:** Rachaduras significativas e desníveis no pavimento da calçada.
- **Muro:** Rachaduras no muro de divisa do terreno, comprometendo sua estabilidade.
- **Residência:** Rachaduras e fissuras em áreas internas do imóvel.

3. CONCLUSÃO E ENCAMINHAMENTOS

Tendo em vista o risco constatado, a Defesa Civil de Alfredo Chaves recomenda a adoção de medidas emergenciais para mitigar os danos e garantir a segurança do local.

Recomendação: Solicita-se à **Secretaria de Serviços Urbanos** a realização do corte das árvores em questão, visando cessar os danos causados e prevenir futuros riscos à estrutura do imóvel do Sr. Rodrigo José Simões Paterlini.







20°38'6,54"S 40°45'1,769"W
270° W
909 Avenida Getúlio Vargas
Araponga
Espírito Santo
Altitude: 13.5msnm
Número do índice: 15

Network: 19 de ago. de 2025 13:16:08 BRT
Local: 19 de ago. de 2025 13:16:07 BRT







Ressalta-se que esta Câmara de Vereadores foi afetada por queda de árvore, o que reforça a necessidade de atenção quanto à prevenção de novos incidentes.





